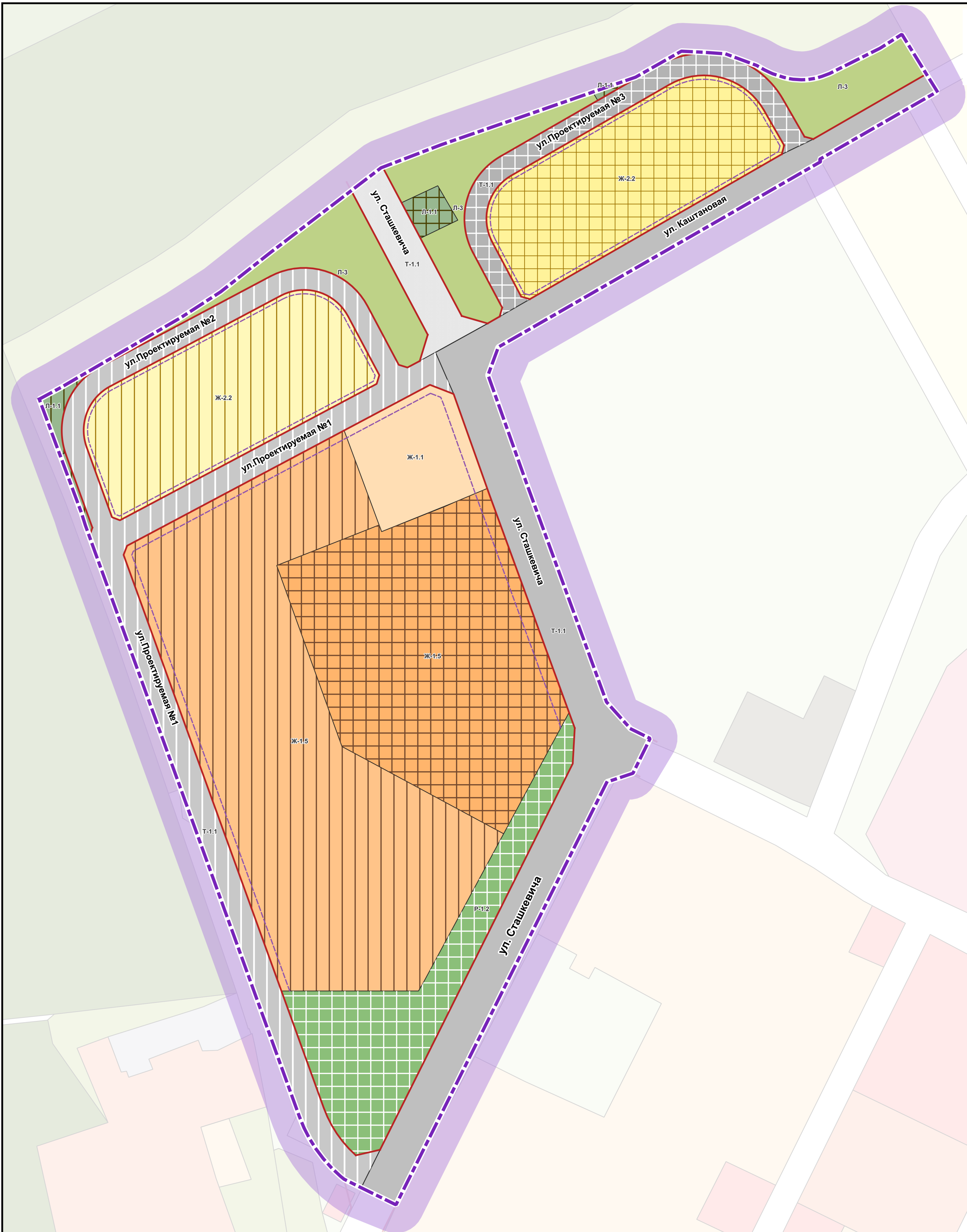





ПДП района многоквартирной жилой застройки в районе
улиц Каштановая, Сташкевича в г.Осиповичи

Детальный план
М 1:2000








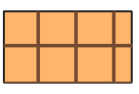
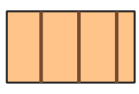



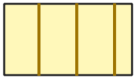

УСЛОВНЫЕ ОБОЗНАЧЕНИЯ

ГРАНИЦЫ

-  ГРАНИЦА ДЕТАЛЬНОГО ПЛАНА
-  ЛИНИЯ РЕГУЛИРОВАНИЯ ЗАСТРОЙКИ
-  КРАСНЫЕ ЛИНИИ

ФУНКЦИОНАЛЬНОЕ ИСПОЛЬЗОВАНИЕ ТЕРРИТОРИЙ
ДЕТАЛЬНОГО ПЛАНА


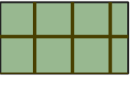






ЖИЛАЯ ЗОНА (Ж)

- | | СУЩ | 1 ЭТАП | 2 ЭТАП | РЕЗЕРВ | |
|-------|---|---|---|---|---|
| Ж-1.1 |  |  |  |  | ЖИЛАЯ МНОГОКВАРТИРНАЯ ЗАСТРОЙКА
МАЛОЭТАЖНАЯ |
| Ж-1.5 |  |  |  |  | ЖИЛАЯ МНОГОКВАРТИРНАЯ ЗАСТРОЙКА
ПЕРЕМЕННОЙ ЭТАЖНОСТИ |
| Ж-2.2 |  |  |  |  | ЖИЛАЯ УСАДЕБНАЯ ЗАСТРОЙКА
СРЕДНЕПЛОТНАЯ |

РЕКРЕАЦИОННАЯ (Р)

- | | | | | | |
|-------|---|---|---|---|--|
| Р-1.2 |  |  |  |  | ОЗЕЛЕНЕННЫЕ ТЕРРИТОРИИ ОБЩЕГО ПОЛЬЗОВАНИЯ ЖИЛЫХ
РАЙОНОВ, ПРОГУЛОЧНЫЕ ПАРКИ СО СРЕДНИМИ
РЕКРЕАЦИОННЫМИ НАГРУЗКАМИ |
|-------|---|---|---|---|--|

ЛАНДШАФТНАЯ СПЕЦИАЛЬНОГО НАЗНАЧЕНИЯ (Л)

- | | | | | | |
|-------|---|---|---|---|---------------------------------------|
| Л-1.1 |  |  |  |  | ОЗЕЛЕНЕННЫЕ ТЕРРИТОРИИ В ГРАНИЦАХ СЗЗ |
| Л-3 |  |  |  |  | ПРОЧЕЕ ОЗЕЛЕНЕНИЕ |

ТРАНСПОРТНОЙ ИНФРАСТРУКТУРЫ (Т)

- | | | | | | |
|-------|---|---|---|---|--|
| Т-1.1 |  |  |  |  | ТРАНСПОРТНЫХ КОММУНИКАЦИЙ
(УЛИЦЫ, ДОРОГИ) |
|-------|---|---|---|---|--|